



1778. Se dispuso que se pintaran con almagre los nuevos nombres de las calles (nombres tomados del santoral católico). Aunque en un mapa trazado por el ingeniero José del Pozo en 1765, ya figuran la mayoría de los nuevos nombres, el plano de Juan de los Reyes, de 1800, nos indica las nuevas denominaciones dispuestas en 1778:

- de oeste a este: San José (Guaraní); Santo Tomás (Maciel); San Vicente (Pérez Castellano); San Benito (Colón); de uno y otro lado del Fuerte Grande (luego Casa del Gobernador, en la actual Plaza Zabala): San Agustín (Alzáybar) y Santiago (Solís); San Francisco (Zabala); San Felipe (Misiones); San Joaquín (Treinta y Tres); San Juan (Ituzaingó); San Fernando (Juan Carlos Gómez); San Telmo o Del Pilar, (Bartolomé Mitre);

- de norte a sur: San Miguel (Piedras); San Luis (Cerrito); San Pedro (25 de Mayo); de uno y otro lado del Fuerte Grande: San Diego (Washington) y San Gabriel (Rincón); San Carlos (Sarandí); San Sebastián (Buenos Aires); San Ramón (Reconquista).

1843. En 1843, con la Banda Oriental ya independiente y transformada en la República Oriental del Uruguay, a los tres meses de iniciarse el Sitio de Montevideo, cuando seguramente nadie pensaba que la Guerra Grande duraría ocho años y ocho meses, terminándose con la paz del 8 de octubre de 1851, bajo la esperanzada invocación de “ni vencidos ni vencedores”, el Jefe Político y de Policía de Montevideo, el ilustre ciudadano don Andrés Lamas, se dirigía al Ministro de Gobierno, D. Santiago Sayago, proponiendo en oficio fechado el 21 de mayo, un cambio total del nomenclátor de la ciudad.

Con una primera modificación, los nombres de las calles de aquella ciudad amurallada (que ahora, como “Ciudad Nueva”, avanzaba desde las antiguas murallas hacia el Ejido), habían pasado de las denominaciones primitivas a los nombres del santoral que tenían en el momento de la propuesta de Lamas. Veamos las nuevas denominaciones propuestas:



La que se “apoyaba” por el Este con la Dársena, se llamaría «Del 25 de Agosto»; su paralela, San Miguel, «De las Piedras»; San Luis, «Cerrito»; San Pedro, «25 de Mayo»; una calle de cien metros (entre Juncal y Ciudadela), sin nombre, pasaba a ser «Paraná»; San Diego «Washington»; San Gabriel, será del «Rincón»; San Carlos, «Sarandí»; San Sebastián, «De Buenos Ayres»; San Ramón, «Reconquista»; la hoy desaparecida «Del Yermal», empezaba por el Oeste en la de Treinta y Tres y terminaba en Ciudadela; y la que comenzaba en la Del Yermal terminando en Ciudadela (donde coincide con Canelones), se llamará «Camacúa».

Las trasversales: la actual Juan Lindolfo Cuestas, se denominaría «Patagones»; San José, «Guaraní»; Santo Tomás, «Maciel»; San Vicente, «Pérez Castellano»; «Yacaré» será “la que atraviesa al sesgo las manzanas 99 y 100” (es decir, entre Piedras y 25 de Agosto); San Benito, «Colón»; San Agustín, «Alzáybar»; Santiago, «Solís»; la calle que rodeaba el Fuerte Grande (Casa de Gobierno ubicada en la actual Plaza Zabala), hoy Circunvalación Durango, se llamaría «1º de Mayo»; San Francisco pasaría a llamarse «Zabala»; San Felipe, «Misiones»; San Joaquín, «Treinta y Tres»; San Juan, «Ituzaingó»; San Fernando, «De las Cámaras» (actual Juan Carlos Gómez); San Telmo, «Del Cerro» (y, desde 1906, Bartolomé Mitre); la que corta las manzanas 13 y 14 frente a la Casa de Policía, se llamará «Del Bacacay» (entre Sarandí y Buenos Aires); La Media Calle «Del Juncal»; y, finalmente, la calle contigua al Mercado de la Ciudadela, se llamaría «Ciudadela».



MAYO 1730	1778	1843
1) LA RIBERA DEL MUELLE Y SUS PARALELAS		
		25 de Agosto
De la Frontera	San Miguel	Piedras
De la Fuente	San Luis	Cerrito
De la Cruz (o Del Portón)	San Pedro	25 de Mayo
Real	San Gabriel	Rincón (al este de Pza. Zabala)
	San Diego	Washington (al oeste de Pza. Zabala)
De la Carrera	San Carlos	Sarandí
Del Piquete	San Sebastián	Buenos Aires
De Afuera	San Ramón	Reconquista
2) LAS TRASVERSALES		
		Patagones (y luego, Juan Lindolfo Cuestas)
	San José	Guaraní
	Santo Tomás	Maciel
	San Vicente	Pérez Castellano
	San Benito	Colón
	San Agustín	Alzáybar (al sur de Pza. Zabala)
	Santiago	Solís (al norte de Pza. Zabala)
De Callo	San Francisco	Zabala
Travesa	San Felipe	Misiones
Del Puerto Chico	San Joaquín	Treinta y Tres
De la Iglesia	San Juan	Ituzaingó
Del Medio	San Fernando	De las Cámaras (y luego, Juan Carlos Gómez)
La Calle Entera	San Telmo	Cerro (y desde 1906, Bartolomé Mitre)
La Media Calle		Juncal
		Ciudadela

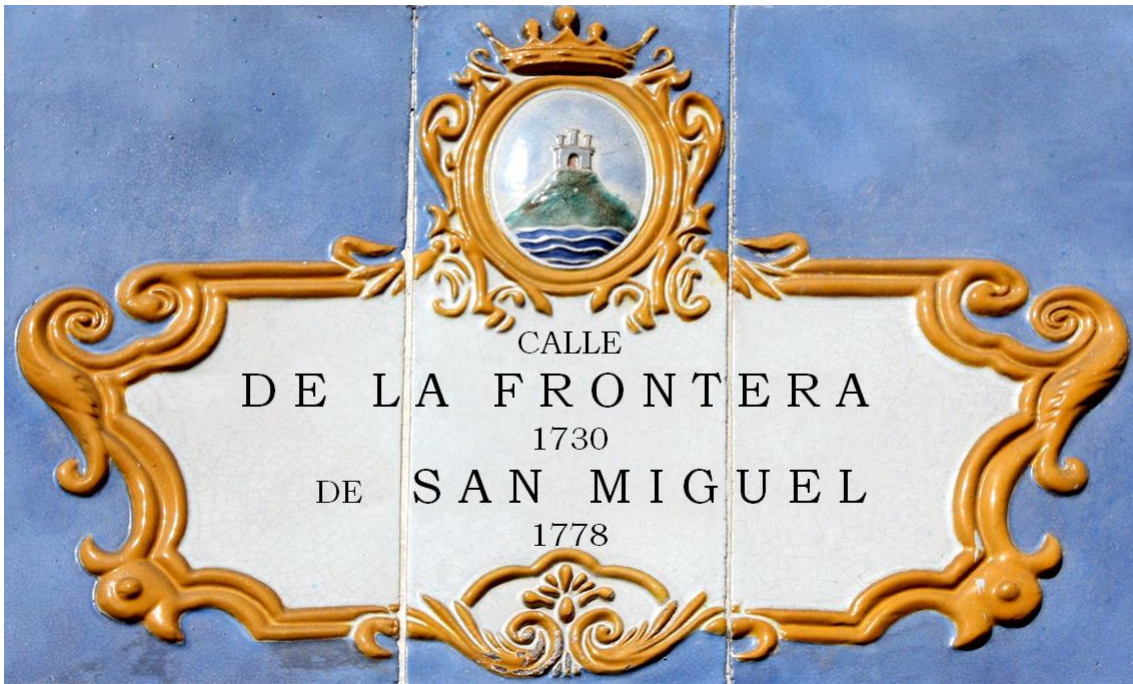




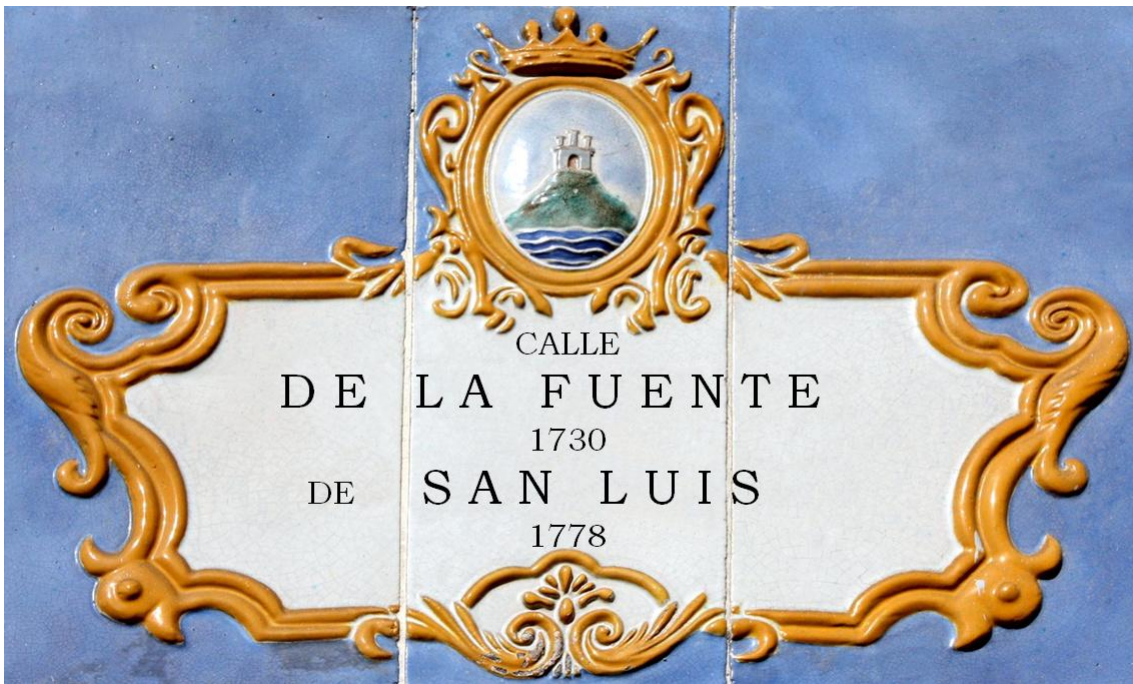
MONTEVIDEO ANTIGUO. NOMENCLATURA DE LAS CALLES

1) DESDE LA RIBERA PORTUARIA

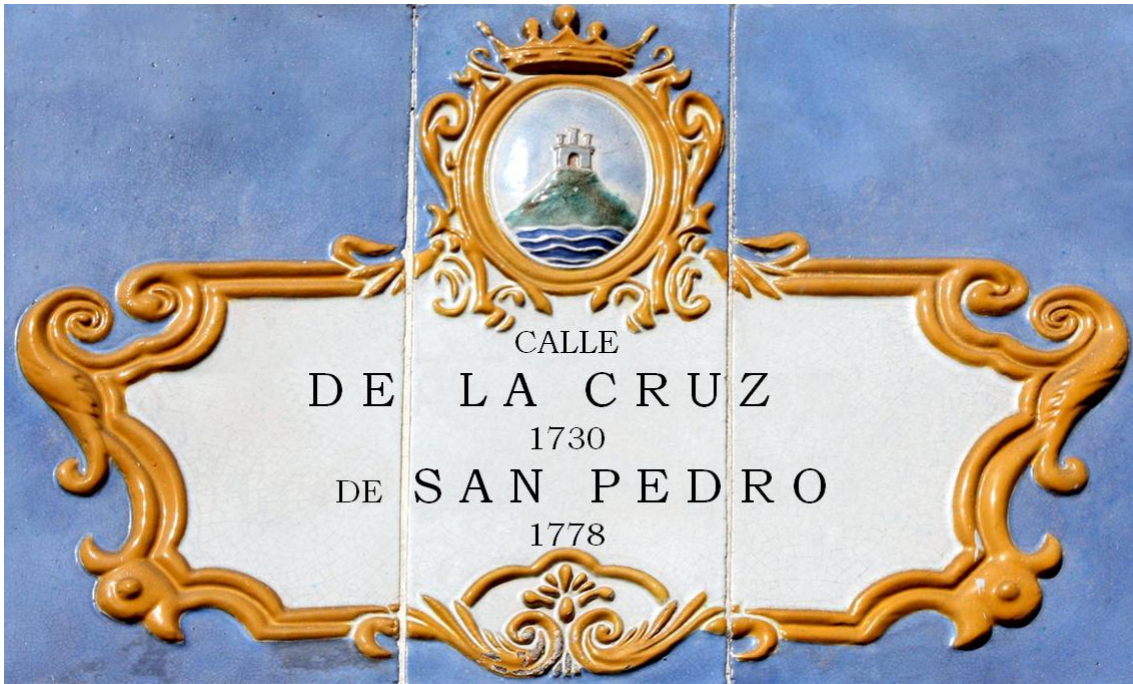
PIEDRAS



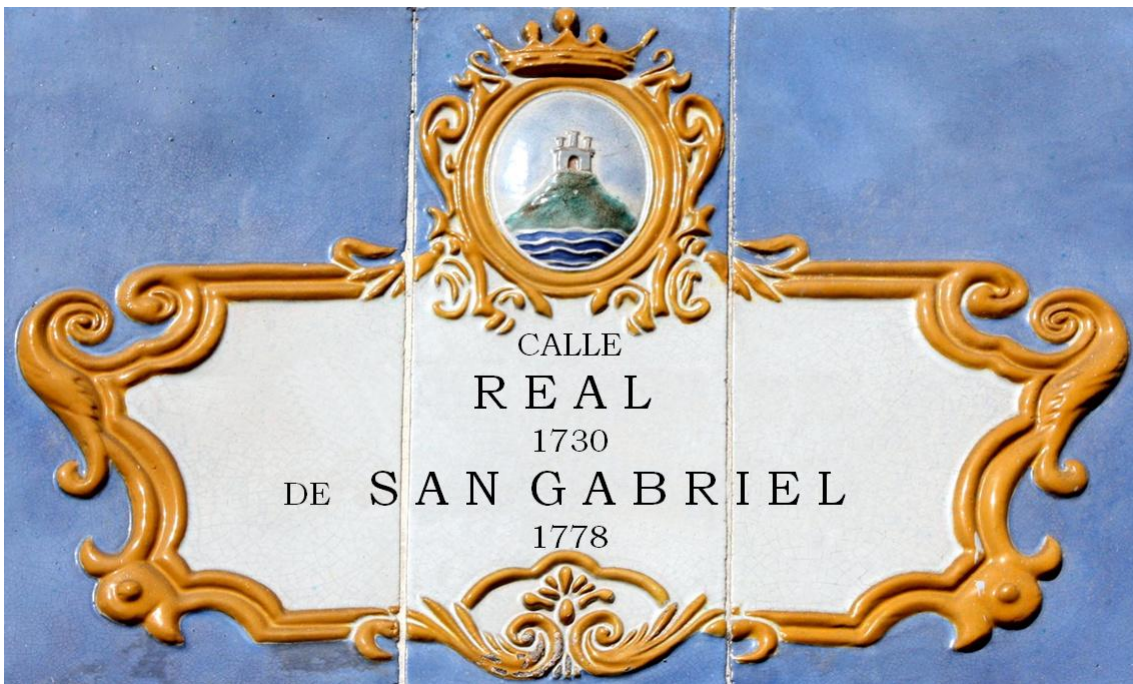
CERRITO



25 DE MAYO




RINCÓN (al este de Pza. Zabala)






WASHINGTON (al oeste de Pza. Zabala)



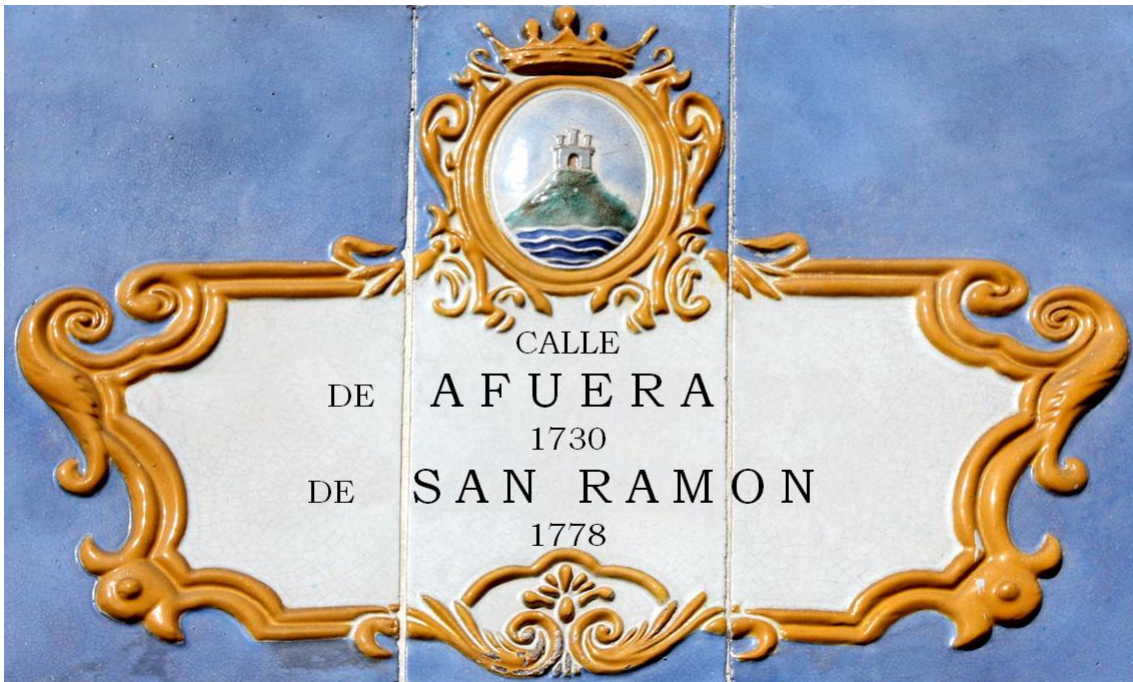
SARANDÍ



BUENOS AIRES



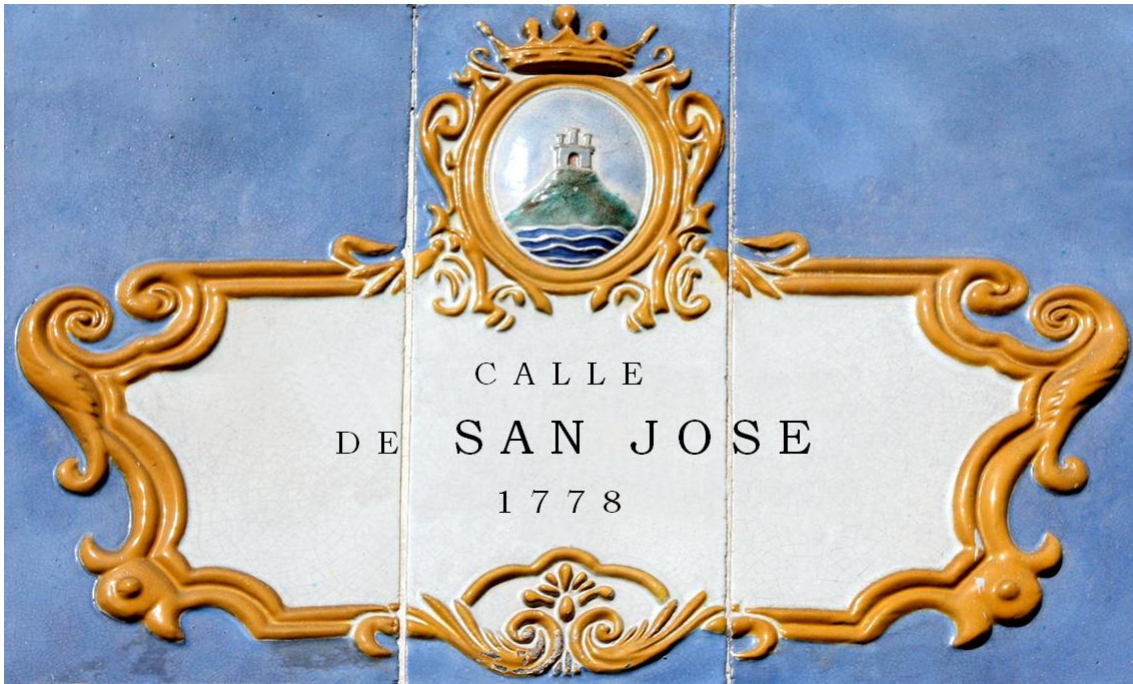
RECONQUISTA






2) CALLES TRASVERSALES, DE OESTE A ESTE

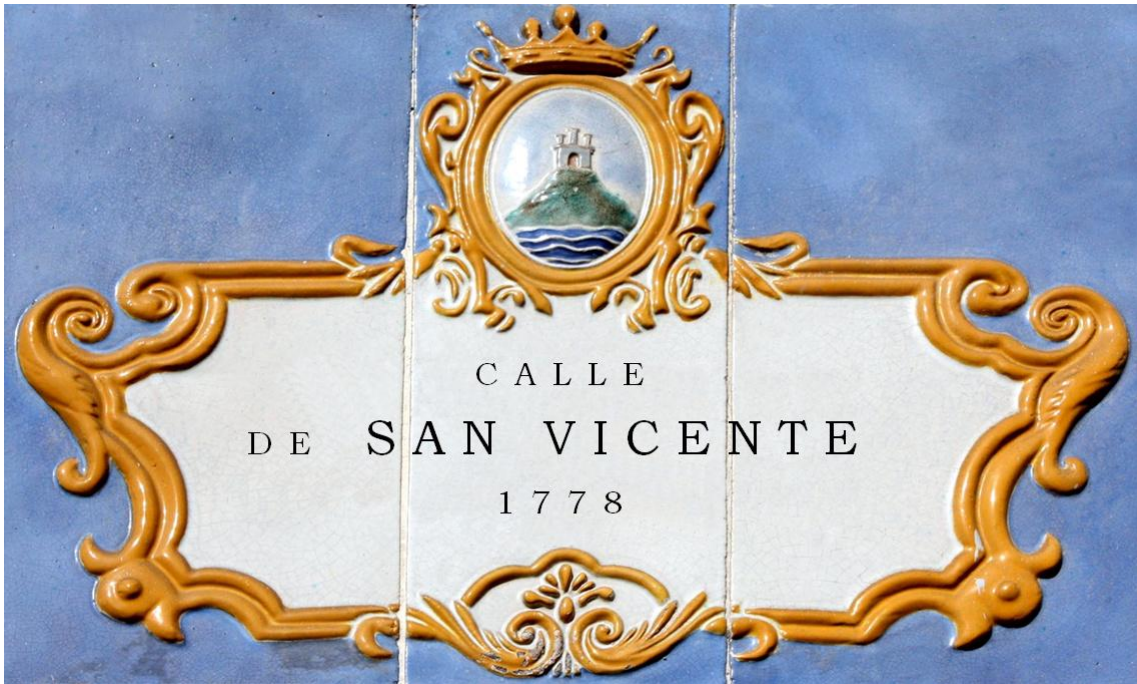
GUARANÍ




MACIEL



PÉREZ CASTELLANO




COLÓN






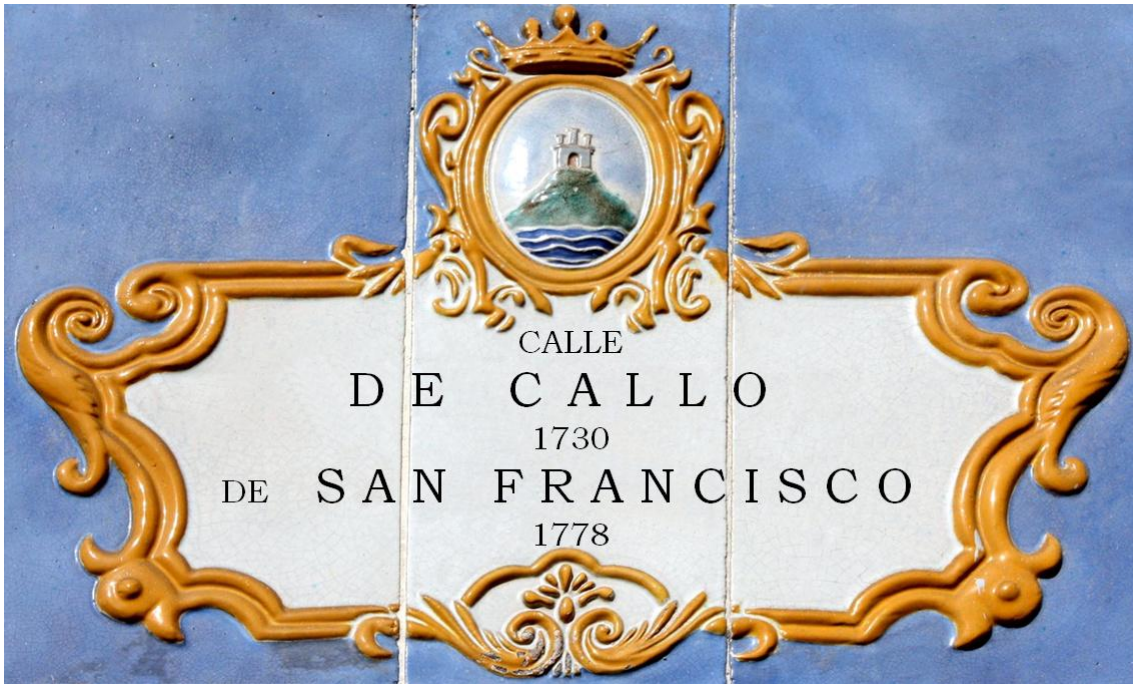
ALZÁYBAR (al sur de Pza. Zabala)



SOLÍS (al norte de Pza. Zabala)



ZABALA



MISIONES





TREINTA Y TRES



ITUZAINGÓ



JUAN CARLOS GÓMEZ (desde 1843: De las Cámaras)



BARTOLOMÉ MITRE (desde 1843 hasta 1906: Cerro)

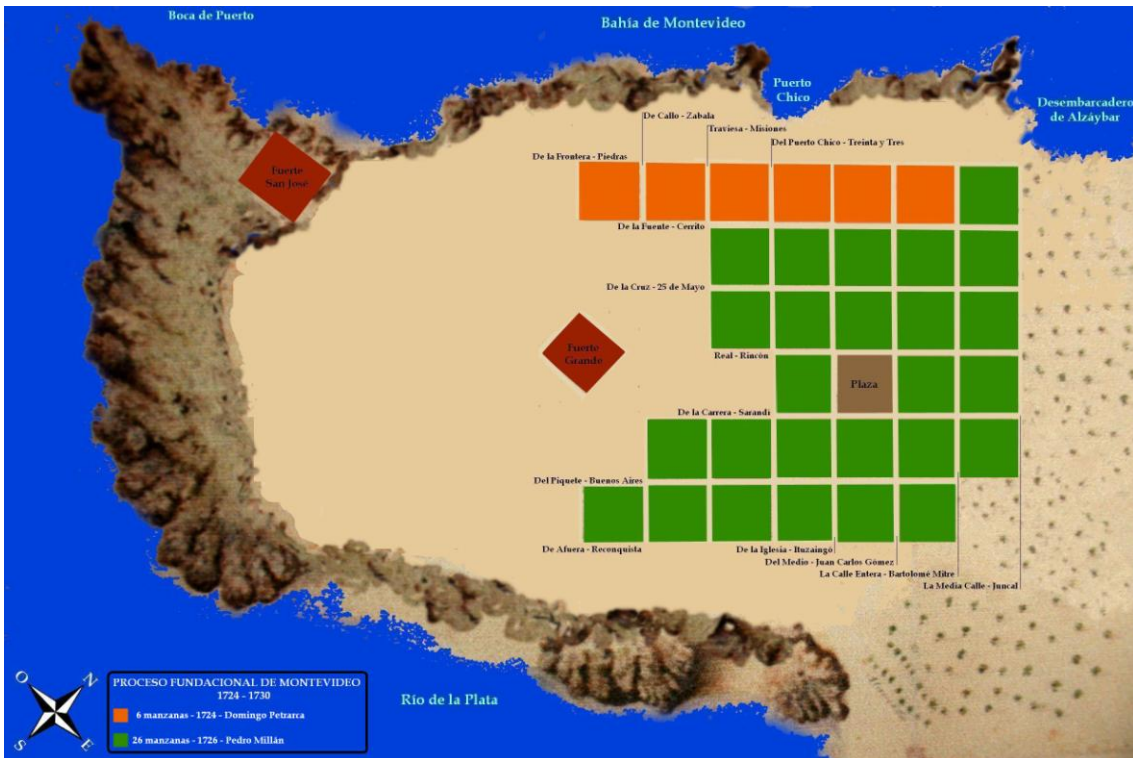




JUNCAL



1724 - 1726. EL PRIMER TRAZADO URBANO DE MONTEVIDEO



Héctor Tierno

Junio de 2013

